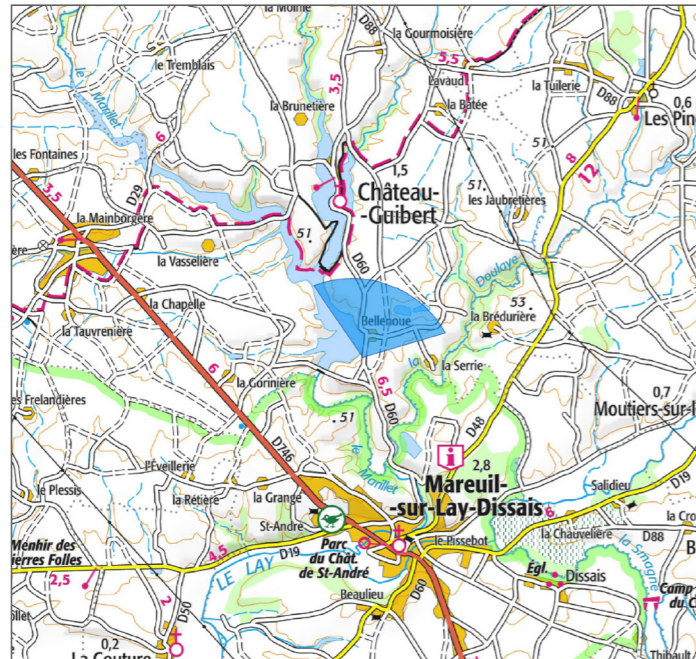


Photomontage n°38 : Aire de pique-nique de la base de loisirs de Bellenoue

Localisation du point de vue

Carte IGN élargie



Carte IGN zoomée



Vue aérienne



Caractéristiques de la photographie

Appareil photo : Canon EOS 77D
 Longueur focale : 45mm eq.
 Assemblage panoramique : cylindrique

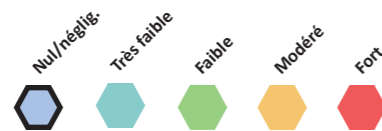
Date de prise de vue : 28/10/2021
 Coordonées Lambert 93 (X ; Y) : 376072 ; 6615294
 Distance (m) à l'éolienne la plus proche : 2887 (E1)

Commentaire

L'observateur se trouve ici au niveau de l'aire de pique-nique aménagée à proximité du lac du Marillet, point de départ du sentier des Lacs du Marillet et de la Moinie. Les éoliennes des Quatre Vents sont intégralement masquées par la topographie et la végétation (même en période hivernale).

L'incidence peut ainsi être qualifiée de nulle en ce point.

Impact paysager



Légende esquisses

- Parcs éoliens autorisés
- Bournezeau
 - Piballe
 - Plaine de Minée
 - Saint Cyr Saint Vincent
 - Millard

- Parcs éoliens en exploitation
- Corpe
 - Paisillier
 - Naillé
 - Monzeuil

Etat initial / panoramique 120°



Photomontage esquissé avec le projet / panoramique 120°



Etat futur / panoramique 120°



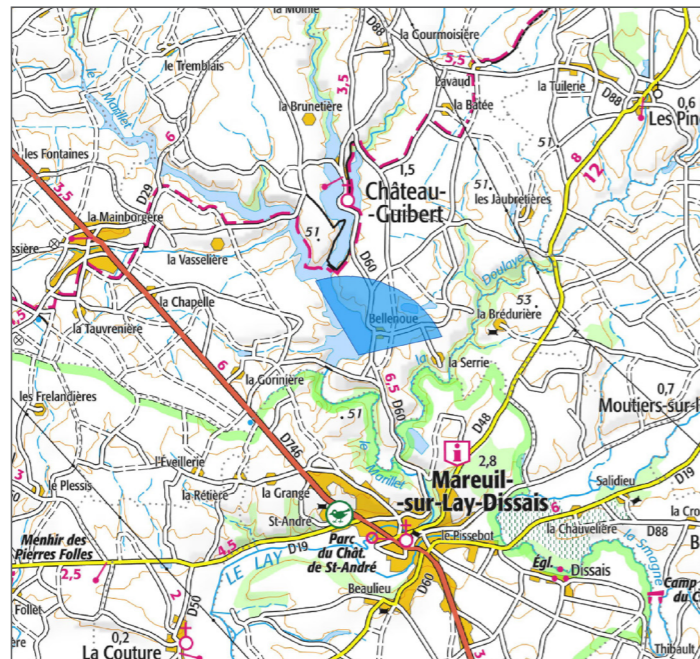




Photomontage n°39 : Depuis la promenade au sud de la retenue d'eau du Marillet (bord de lac)

Localisation du point de vue

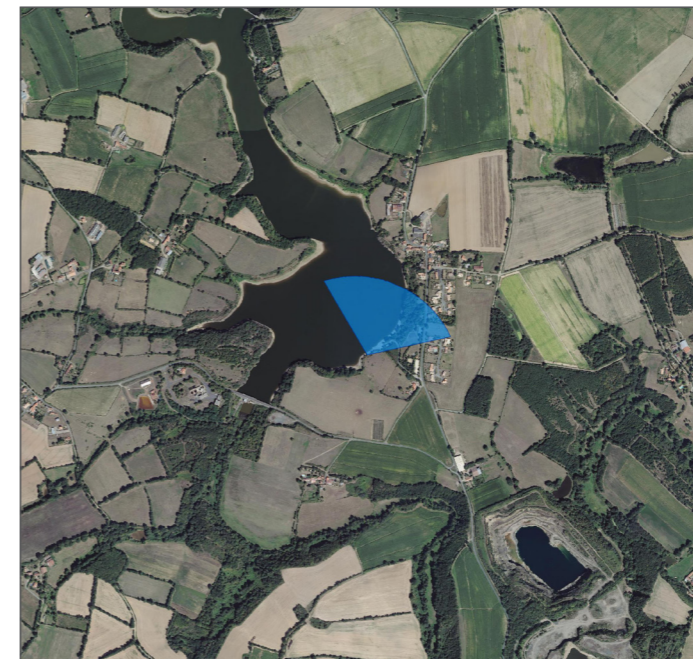
Carte IGN élargie



Carte IGN zoomée



Vue aérienne



Caractéristiques de la photographie

Appareil photo : Canon EOS 77D
 Longueur focale : 45mm eq.
 Assemblage panoramique : cylindrique

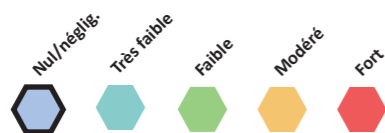
Date de prise de vue : 06/04/2022
 Coordonées Lambert 93 (X ; Y) : 375906 ; 6615287
 Distance (m) à l'éolienne la plus proche : 2904 (E1)

Commentaire

L'observateur se trouve ici sur le sentier des lacs du Marillet et de la Moinie (sentier de petite randonnée) sur la rive orientale du lac. Les rebords de la vallée, associés au bâti et aux éléments arborés, masquent ici intégralement les éoliennes des Quatre Vents.

L'incidence peut ainsi être qualifiée de nulle en ce point.

Impact paysager



Légende esquisses

Parcs éoliens autorisés

- Bournezeau
- Piballe
- Plaine de Minée
- Saint Cyr Saint Vincent
- Millard

Parcs éoliens en exploitation

- Le Corpe
- Le Paisillier
- Naillé
- Monzeuil